



Informace o pozemku

Parcelní číslo: [2842/8](#) 

Obec: [Hranice \[513750\]](#) 

Katastrální území: [Drahotuše \[631949\]](#)

Číslo LV: [135](#)

Výměra [m²]: 798

Typ parcely: Parcela katastru nemovitostí

Mapový list:

Určení výměry: Graficky nebo v digitalizované mapě

Způsob využití: koryto vodního toku přirozené nebo upravené

Druh pozemku: vodní plocha



Vlastníci, jiní oprávnění

Vlastnické právo

Podíl

Česká republika

Právo hospodařit s majetkem státu

Podíl

Povodí Moravy, s.p., Dřevařská 932/11, Veveří, 60200 Brno

Způsob ochrany nemovitosti

Nejsou evidovány žádné způsoby ochrany.

Seznam BPEJ

Parcela nemá evidované BPEJ.

Omezení vlastnického práva

Typ


Věcné břemeno (podle listiny)

Věcné břemeno umístění a provoz. elektrorozvodného zařízení

Jiné zápisy

Nejsou evidovány žádné jiné zápisy.

 Řízení, v rámci kterých byl k nemovitosti zapsán cenový údaj

Nemovitost je v územním obvodu, kde státní správu katastru nemovitostí ČR vykonává [Katastrální úřad pro Olomoucký kraj](#), [Katastrální pracoviště Hranice](#) 

Zobrazené údaje mají informativní charakter. Platnost dat k 27.06.2021 21:00.